

PASSA

TYGODNIK SĄSIADÓW

URSYNÓW • MOKOTÓW • WILANÓW • LESZNOWOLA • PIASECZNO • KONSTANCIN - JEZIORNA

18 kwietnia 2024 czasopismo bezpłatne Nr 16 (1209)

www.passa.waw.pl

RESTAURACJA KUCHAREK SZEŚĆ




Zamów on-line na www.kucharekzesc.pl

Zamów telefonicznie (22) 855 00 55



Narodziny samorządu



Czyt. str. 11

Rusza koński sezon!

Czyt. str. 7



Ursynów dla niewidomych



Czyt. str. 4

Jak pomóc fundacjom...



Czyt. str. 6

Zaprojektuj kartę miejską



Czyt. str. 7

Nie tylko Polak mądry po szkodzie...



nieczynny. Wielu pasażerów nie mogło dolecieć do Dubaju, a ci, co zdołali wylądować, nie mieli jak odjechać z lotniska z powodu kompletnego zalania dróg.

Kto by się tego spodziewał w tym może najnowocześniejszym mieście świata? Sam dobrze pamiętam swoją wizytę tamże, odbyłą na początku grudnia. Zostałem zdumiewająco połączenie feudalizmu z kapitalizmem, znamiona luksusu przekraczały granice wyobraźni, ale czymś może najbardziej dla mnie zaskakującym była wielka liczba ludzi mówiących po... rosyjsku. Powódź w Dubaju przypomniała nam po trosze biblijny potop i arkę Noego, do której Jahwe pozwolił mu zabrać rodzinę i domowy zwierzostan. W następstwie tej baśni zaczęły się całkiem realne dyskusje, czy Noe był już Żydem, czy nie był, bo skądinąd naród żydowski zaczęto liczyć jako potomstwo syna Noego – Sema (stąd Semici).

W Polsce mamy też do czynienia z powodziami – i to wcale nierzadko, a najczęściej wylewa nam Wisła, której nurty są na ogół dosyć słabe w ostatnich latach, ale jak przyjdzie co do czego, największa z polskich rzek potrafi być groźna. Nawet dla miasta stołecznego Warszawy. W naszym wypadku akurat powodzi raczej nie nazywamy zwykle potopem, bo ta nazwa kojarzy się Polakom bynajmniej nie z zalaniem przez wodę, lecz przez wojska szwedzkie w połowie XVII wieku. I mówiąc POTOPI, mamy przede wszystkim na myśli słynną powieść Henryka Sienkiewicza i film Jerzego Hoffmana z Danielem Olbrychskim, jako Kmicicem, w roli głównej.

Ot, najświeższy tego przykład. Nagła, zastraszająca powódź w suchutkim zwyczaj Dubaju, gdzie deszcz jest nader rzadkim zjawiskiem, a tym bardziej rześista ulewa, która dwa dni temu zamieniła pozbawione odpowiednich odpływów największe miasto Zjednoczonych Emiratów Arabskich w wielkie jezioro. Samochody zaczęły sunąć ulicami jak łodzie i nawet olbrzymie samoloty na tamtejszym wielkim lotnisku zanurzyły się w wodzie. Duński lotniskowy stał się częściowo

JEŚLI NIE CHCESZ MOJEJ ZGUBY,
PRAWO JAZDY POKAŻ, LUBY...

RYS. PETRO/AUGUST



Wspomniałszy o ważnym dla społeczeństwa interesie ogólnym, zauważam z satysfakcją, że wreszcie wzięto się u nas za kierowców jeżdżących na podstawie aplikacji internetowych w firmach Uber, Bolt lub Free Now.. Kierowcy ci bywają nierzadko piratami drogowymi. Ta nieobjęta ścisłymi rygorami formuła usługi taksówkarskiej została dopuszczona w Polsce wzorem amerykańskim i od tego momentu wielu krajowców i obcokrajowców wykrzyknęło z radością: hulaj dusza! Dopiero po pewnym czasie zachwyceni niskimi cenami przejazdu pasażerowie zorientowali się, że ta natatorska

usługa niesie ze sobą nie tylko same plusy. Obcokrajowcy nie potrafią często ani właściwie się porozumieć z klientem, ani trafić trafić pod wskazany adres mimo zastosowania nawigacji. Na domiar złego trafiają się tacy, co pobiją lub okradną pasażera, a pasażerkę w ciemnościach zgwałcą.

Aby przeciwstawić się negatywnej stronie Ubermen-schów – bo tak zwykłym określać tego rodzaju wykołajeńców – wprowadza się, bodaj od 24 czerwca nowe, zaostrzone przepisy. Kierowcami we wspomnianej formule mogą być wyłącznie osoby posiadające polskie prawo jazdy,

w tym obcokrajowcy mieszkający w naszym kraju co najmniej od 185 dni. Tym sposobem znikną np. Hindusi, którzy prosto z rikszy w New Delhi przesiedli się na Dacie Logan w Warszawie. Nowe przepisy mają chronić regularnych taksówkarzy, a także typową klientelę, która chciałaby czuć się w tak-sówce w pełni bezpiecznie.

Onasze bezpieczeństwo akurat mieli dbać do niedawna wielkorządcy w ministerstwach sprawiedliwości, spraw wewnętrznych i administracji, w Centralnym Biurze Antykorupcyjnym względnie w Agencji Bezpieczeństwa Wewnętrznego i Policji

Państwowej. Do rąk tych ludzi dostało się izraelskie oprogramowanie szpiegujące Pegasus, przeznaczone do zwalczania najgroźniejszych przestępców, a przede wszystkim groźnych terrorystów.

Pegasusem można pono zająć człowieka i do domu, i do portfela, a nawet do łóżka, nagrywając o czym rozmawia z żoną i jak uprawiają seks. Nasze sądy, niezorientowane, do czego jest zdolny Pegasus, dawały bez problemu zgodę na inwigilowanie obywateli, będących akurat w przeciwnym obozie politycznym niż ci, co mieli ową aparaturę śledczą w ręku. Dopiero teraz wychodzi na jaw, ile osób było bezpodstawnie inwigilowanych, a dane z ich życia prywatnego dziwnym trafem dostawały się na tamy zaprzyjaźnionych ze śledczymi gazet lub stacji telewizyjnych, które chętnie publikowały te informacje. Cel owych posunięć był jeden: skompromitowanie konkurentów politycznych w jak największym stopniu pod pozorem ścigania ich jako przestępców. Jeśli się nie mylę, jakoś nikt ze ściganych rywali na niwie polityki nie został skazany za przestępstwo, które mu było nominalnie przypisywane. Za to mnóstwo szczegółów z życia prywatnego inwigilowanych stało się tajemnicą publiczną. Podobno pod lupę Pegasusa wzięto na tej zasadzie ponad 500 osób, a może nawet więcej. Czy mająca rozliczyć inwigilujących sejmowa komisja śledcza zdoła jednak doprowadzić postępowanie wyjaśniające do oczekiwanego finału z odpowiednimi tego skutkami?

MACIEJ PETRUCZENKO
PASSMITA
naczelnym@passa.waw.pl

REKLAMA

Darmowe konsultacje fizjoterapeutyczne dla Seniorów

19 i 26 kwietnia 2024 piątek
godz. 10:00 - 11:30

Warszawa, Ursynów
Gabinet "Fizjoziomek"
ul. Lachmana 5
wejście od strony placu zabaw



Zapraszamy do zapisów: 536-384-319
katarzyna@twojemiejsce.org.pl

REKLAMA

Darmowe warsztaty artystyczne dla Seniorów

8.05/12.06.2024 środa
godz. 18:00 - 19:00

Warszawa, Ursynów
ul. Lachmana 4
CatchUp Academy
w siedzibie gazety Passa



deCOUPAGE



Zapraszamy do zapisów: 536-384-319
katarzyna@twojemiejsce.org.pl

1816

Obiekty Sportowe SGGW

Zapraszają




HALE




ATRAKCJE WODNE



PŁYWALNIA



SIŁOWNIA



AEROBIK



KORT ZEWNETRZNY




GABINET MASAŻU



SOLARIUM

SAUNA



KORTY TENISOWE

Informacja oraz rezerwacja

☎ 22 593 12 83, 22 593 12 81 ☎ fax.: 22 847 17 82

Obiekty są czynne:

od poniedziałku do niedzieli w godz. 6.45-22.45
(ostatnie wejście na pływalnię 21.30)



Jak widzą Ursynów niewidomi



Ursynów wciąż miewa opinię „sypialni Warszawy”, jednak coraz więcej osób docenia naszą dzielnicę. Wszystko zależy od punktu widzenia, stąd warto poznać ją od innej strony. Jak wygląda Ursynów z perspektywy osoby niewidomej?

Wojtek i Kamila, młode małżeństwo, mieszkają na Stokłosach od ponad dwóch lat. On jest doktorem, a ona doktorantką na Uniwersytecie Warszawskim. Oboje są niewidomi, jednak jak wspominają, w Ursynowie zakochali się od pierwszego wejrzenia, gdy spotkali się na pierwszej randce przy Kopa Cwila.

Wojtek był tu wiele razy wcześniej, jeszcze zanim podciągnięto metro. Z perspektywy czasu stwierdza, że to zupełnie inna dzielnica. Jak zauważa, sporo się zmieniło. „To kiedyś też było inne miejsce, było mniej lokali, było tu ciszej, mówiło się o tym, że to jest taka sypialnia Warszawy” – wspomina. – „Do tej pory niektórzy mówią – o, mieszkacie na peryferiach Warszawy” – dodaje Kamila.

Mimo że wcześniej mieszkali na Mokotowie, to uważają, że Ursynów jest zdecydowanie lepiej skomunikowany. „Śmieszne było to, że jak się tu przeprowadziliśmy, to nagle zaczęliśmy przychodzić wcześniej na spotkania” – opowiada Wojtek, na co Kamila się zgadza: – Jak się przeprowadziliśmy, to nagle ta droga [dojazdu - przyp.red.] się skróciła. Potrafił być gdzieś dwadzieścia minut przed czasem.



Po dwóch latach Wojtek zdecydowanie stwierdza: – Ogólnie jesteśmy bardzo zadowoleni z tego miejsca. Jest tu spokojnie, są szkoły, place zabaw, to dla nas jest o tyle fajne, że po prostu jest jakieś życie. Ja bym nie zamienił na nic innego, z jednej strony 503, z drugiej strony metro, wszędzie blisko, masa lokali, restauracji, właściwie na co masz ochotę, to pójdziesz”. „Takie dojrzale osiedle” – pointuje Kamila.

Zapytani o ludzi odpowiadają, że mają bardzo dobre stosunki z sąsiadami. „Staramy się nawzajem wspierać. Tak naprawdę to jest najpiękniejsze, móc sobie porozmawiać z nimi, wiedzieć, że tam są”.

Tak kolorowo nie jest w kwestii infrastruktury, która na Ursynowie jest po prostu stara. Wiele miejsc nie jest dostępnych, na przykład przez brak sygnalizacji dźwiękowej na przejściach dla pieszych. Tak jest na przykład na przejściu przy Anody i Ciszewskiego, przez co osoby niewidome nie czują się bezpiecznie i muszą ryzykować, przechodząc „na słuch” lub szukając innych przejść. Jak mówi Wojtek, mimo wysyłanych pism, nie udało się nic załatwić. „Najpierw nas ignorowali, potem zbywali, że tu niby ma być objazd obwodnicy, więc to wyremontuje GDDKiA. A potem się okazało, że nie ma być tu, tylko na Gandhi i że zrobi to deweloper, który się buduje tam naprzeciwko base-nów. No ale do tego czasu musimy czekać. Czyli bezpieczeństwo jest mało ważne”.

Problemem jest jednak też wyjście z metra Stokłosy przy Aldi, gdzie przez parkujące samochody trudno jest bezpiecznie przejść.

A wcale nietrudno jest zadbać o komfort i dostępność. „Na Jastrzębowskiego było takie przejście bez sygnalizacji dźwiękowej i bardzo trudno tam się przechodziło. Nigdy nie miałam takiej pewności na 100%, że jest zielone. A teraz zastosowali sygnalizację dźwiękową i jest zupełnie inny komfort przechodzenia” – opowiada Kamila.

Zapytany o dostępność w instytucjach, Wojtek odpowiada: „W urzędzie dzielnicy jest bardzo śmieszna sytuacja, bo są różne linie prowadzące, ale nawet żeby znaleźć same-mu te drzwi do urzędu, to już tak nie za bardzo”. Ze strony urzędu, oprócz utrudnień w znalezieniu wejść, brakuje też sprawnej komunikacji, bo ogłoszenia rozwieszane na kłatkach czy w innych miejscach oczywiście nie dają. A, jak zauważa Wojtek, w aplikacji

MobiWawa czy innej można łatwo ogłaszać zmiany w np. komunikacji zbiorowej.

W zakresie transportu miejskiego nie mogło zabraknąć też pytania o linie prowadzące w metrę, przez które przewraca się wielu mieszkańców Ursynowa, zwłaszcza gdy jest śliśko. „One są takim samym niebezpieczeństwem dla nas, my też się o nie potykamy” – potwierdzają. „Idea zrobienia tych linii jest oczywiście dobra, natomiast ich wykonanie jest okropne. Te szyny powinny być takie jak na M2 w podłożu, i koniec” – stwierdza Wojtek.

Linie prowadzące zawsze „wpychają” osoby niewidome do wind, które wcale nie są najlepszym rozwiązaniem, bo często nie ma w nich pisma Brailloskiego. Tak samo na żółtych telefonach, przez co w przypadku niebezpieczeństwa, niewidomy nie będzie mógł go zgłosić. Zdarzały się też przykrecone do góry nogami tabliczki informacyjne z pismem Brailloskim. Plagą są też hulajnogi elektryczne, o które łatwo się przewrócić.

Ludzie często nie wiedzą, jak w podobnych sytuacjach pomagać. Czego nie robić? Według Wojtki i Kamili, najważniejsze jest, aby traktować niewidomych tak, jak sami chcemy być traktowani. Bez łapania i dotykania, pytań, które nie pomagają („dokąd idziesz?”) albo krzyczenia „uwaga!”, bo jak wskazuje Wojtek: – „Nie wiadomo, zatrzymać się, czy właśnie biec, uciekać?”. A to się zdarza bardzo często.

Z czego to wynika? „Myślę, że nie traktuje się poważnie osób z niepełnosprawnością. Osoby starszej ktoś by tak nie złapał za rękę zmienacka” – zauważa Wojtek. Jak zatem się zachować? Najlepiej podejść, zapytać, czy potrzebują pomocy, a jeśli nie, to się nie narzucać. Nie powinno się też zwracać na „ty”, jak do dziecka. Wystarczy powiedzieć klarownie (bez używania zwrotów jak „tam”, „tutaj”, „popatrz” itd.), w którą stronę należy iść. I to wystarczy. Niewidomi sobie najczęściej świetnie radzą. Oczywiście, bywają wyjątki, bo Ursynów ma wiele uliczek między osiedlami i łatwo się zgubić, zwłaszcza będąc w nieznanym miejscu.

Taki przykład przydarzył się Kamili, która pytana o najgorszą sytuację, jaką może wymienić odpowiada: „Chyba jak się zgubiłam w drodze do metra, przed siódmą rano w niedzielę i naprawdę nie było nikogo, żeby się zapytać” – wspomina. Wszystko skończyło się dobrze, jednak słabe oznakowanie ulic między osiedlami to naprawdę duży problem.

Mimo że jest dużo spraw, które pozostają niezadowolone, to Kamila i Wojtek czują się dobrze na Ursynowie. „Sami fajni ludzie” – mówią. A gdzie najbardziej lubią spędzać czas? „W tych okolicznych lokalach na pewno. Bardzo atrakcyjną jest oferta gastronomiczna. Też nasz park, ta Dolina Służewiecka, mimo że po prawdzie nie jest na Ursynowie” – stwierdza Wojtek. „A ta skarpa, mnie się bardzo podoba. – Mnie się podobało, bo tam tak dziko jest. Trochę jakby się weszło do innego świata” – mówi Kamila. „Bardzo szczerze też iść do lasu Kabackiego. Ale też myślę, że po prostu my lubimy spacerować po Ursynowie i odkrywać go” – kwituje Wojtek.

Miguel Ciołczyk Garcia



Kolejne urządzenia do płatności bezgotówkowych w Urzędzie Dzielnicy Ursynów

Teraz płatności przy stanowisku obsługi w Urzędzie Dzielnicy Ursynów będą jeszcze prostsze. Od teraz mieszkańcy dokonujący opłat przy stanowiskach mają do dyspozycji 11 nowych urządzeń Sunmi V2s do transakcji bezgotówkowych, tzw. miniopłatomatów.

Urządzenia usprawnią obsługę klientów i znacznie skrócą czas jaki ursynowianie spędzają na załatwianiu spraw w urzędzie. Z miniopłatomatów mieszkańcy będą mogli korzystać na wszystkich stanowiskach komunikacyjnych, tj. przy rejestracji pojazdów oraz przy wyrobieniu praw jazdy. Zachęcam do korzystania z nowej formy płatności – mówi zastępca burmistrza Ursynowa, Klaudiusz Ostrowski.

W grudniu 2023 r. w Urzędzie Dzielnicy Ursynów uruchomiony został pilotażowy program, który rozszerza możliwość dokonywania transakcji bezgotówkowych w ramach tzw. platformy E-Commerce. Płatności można dokonać przez dedykowaną stronę internetową, także za pomocą telefonu komórkowego przy stanowisku obsługi, a teraz również za pomocą miniopłatomatów.

Informacje na temat nowej możliwości znajdują się przy każdym okienku obsługi (oprócz Urzędu Stanu Cywilnego oraz Referatu Paszportowego) razem z instrukcją obsługi oraz w zakładce „Dokonaj opłaty” na stronie internetowej Urzędu Dzielnicy Ursynów.

Proponowane rozwiązanie zostało przygotowane przez firmę Worldline, we współpracy z Urzędem Dzielnicy Ursynów, Biurem Długu i Restrukturyzacji Wierzytelności, Biurem Administracji i Spraw Obywatelskich, Centrum Obsługi Podatnika, Biurem Księgowości i Kontrasygnaty oraz Bankiem Handlowym.

Poznajemy Mazowsze III

Rusza kolejna edycja wycieczek „Poznajemy Mazowsze”. Tym razem ursynowscy seniorzy wybiorą się do Muzeum Wsi Radomskiej oraz poznają uroki grójeczczyny, a także odwiedzą pofabryczny Żyrardów. Obowiązują zapisy, które właśnie ruszyły. Zapisywać można się w godz. 11.00 – 14.00, pod nr tel. 22 443 73 95. Decyduje kolejność zgłoszeń.

Serdecznie zapraszam ursynowskich Seniorów do udziału w kolejnej edycji projektu Poznajemy Mazowsze. Udział w wycieczkach jest bezpłatny. To znakomita okazja do odwiedzenia mniej znanych zakątków Mazowsza, a także miłego spędzenia czasu i integracji w gronie rówieśników – zaprasza Jakub Berent, Zastępca Burmistrza Dzielnicy Ursynów.

MUZEUM WSI RADOMSKIEJ I GRÓJECZCZYNA

Skansen radomski z blisko 50 letnią tradycją, przygotowuje dla zwiedzających wystawy stałe i czasowe. Ekspozycje stałe prezentują wnętrza wiejskich budynków wyposażone w przedmioty używane przez mieszkańców wsi. Wystrój wnętrz i otoczenie zabytkowych budynków zmienia się wraz z rytmem świąt kościelnych, prac polowych oraz pór roku. Oprócz wnętrz stałe pokazywane są trzy wystawy: „Ekspozycja uli” w skansenie bartniczo-pszczelarskim, „Jak powstaje skansen” w kurniku z Konar oraz „Historia narzędzi i maszyn rolniczych” w pawilonie ekspozycyjnym. Ekspozycje czasowe organizowane są w spichlerzu dworskim z Wilkowa oraz w zbudowanym przez górali Domu Ludowym z Jedlni- Poświętne-go. W drodze powrotnej odwiedzą Państwo klasycystyczny Pałac w Małej Wsi oraz Kościół św. Trójcy w Belsku Dużym. Będzie także możliwość wysłuchania historii ziemi grójeczkiej opowiedzianej przez towarzyszącego przewodnika.

Zbiórka przy Urzędzie Dzielnicy Ursynów (od strony al. KEN) o godz. 07.30, wyjazd o godz. 08.00, powrót w godzinach wieczornych. Wycieczki odbędą się w terminach: 26.04.2024 r. oraz 10.05.2024 r. i 13.05.2024 r.

POFABRYCZNY ŻYRARDÓW

Nasytzeni widokiem wiejskich zagrod oraz dworskich wnętrz przeniosą się Państwo do historii kasty pracowników fabrycznych w Żyrardowie. Co czyni Żyrardów wyjątkowym? Urok i klimat tego miejsca, który tkwi w czerwonej cegle. Miasto było słynne na całą Europę dzięki swojej nowoczesnej fabryce wyrobów lniarskich. W czasach świetności pracowało w niej nawet 9 tysięcy robotników! Wokół kompleksu fabrycznego zaczęły powstawać kolejne budynki: domy dla pracowników, wille dyrektorskie, kościół, szpital, szkoły, przedszkole, domy kultury, straż pożarna. Większość z nich zbudowana została właśnie z charakterystycznej czerwonej cegły. W programie czeka na Państwa spotkanie z przewodnikiem oraz spacer do najważniejszych punktów miasta: Muzeum Lniarstwa, Muzeum Mazowsza Zachodniego, Resursa, kregielnia, osada pofabryczna, Kościół Matki Bożej Pocieszenia.

Zbiórka przy Urzędzie Dzielnicy Ursynów (od strony al. KEN) o godz. 08.00, wyjazd o godz. 08.30, powrót ok. godz. 17.00. Wycieczki odbędą się w terminach: 25.04.2024 r. oraz 09.05.2024 r.

Projekt „Poznajemy Mazowsze III” jest współfinansowany ze środków Urzędu Marszałkowskiego Województwa Mazowieckiego w ramach Samorządowego Instrumentu Wsparcia Inicjatyw Rad Seniorów.

Wystawa „MAREK HŁASKO – następny do raję”

„Marek Hłasko – następny do raję” to tytuł nowej wystawy w galerii plenerowej przy ursynowskim ratuszu. Ekspozycję twórczości pisarza, zorganizowaną w 90-tą rocznicę jego urodzin, można oglądać od 12 kwietnia do 24 maja przy al. KEN 61. Sejm RP rok 2024 ustanowił Rokiem Marka Hłaski – wybitnego polskiego prozaka i autora scenariuszy filmowych.

Debiutował w 1954 roku opowiadaniem „Baza Sokołowska”. Nagrodę Literacką Wydawców i uznanie czytelników zdobył tomem opowiadań „Pierwszy krok w chmurach”.

Na podstawie jego prozy powstały filmy, m.in.: „Zbieg” Stanisława Jędryki, „Pęta” Wojciecha Hasy, „Baza ludzi umarłych” Czesława Petelskiego oraz „Ośmiu dzień tygodnia” Aleksandra Forda. W 1958 roku wyjechał do Paryża. Opublikowane opowiadania „Cmentarze”, nakładem Instytutu Literackiego we Francji, zamknęły Hłascę drogę powrotną do Polski. Od tego czasu zaczęła się jego emigracyjna epopeja. Tułaczka po świecie owocowała kolejnymi utworami takimi jak: „Sowa, córka piekarza”, „Wszyscy byli odwrócenii”, „Drugie zabicie psa” oraz wspomnieniami „Piękni dwudziestolenni”. Zmarł 14 czerwca 1969 roku w Wiesbaden.

Marek Hłasko był pisarzem, który potrafił nasyścić banalne motywy i tematy zaczerpnięte z potocznej życia głęboką treścią egzystencjalną. Dzięki temu jego twórczość ma wymowę uniwersalną. Swą bezkompromisowością, także wobec komunistycznej rzeczywistości, przyciągał do siebie pokolenia młodych ludzi z różnych zakątków świata. Jego książki były tłumaczone na niemal wszystkie języki europejskie oraz na japoński, koreański i hebrajski.



WÓJT GMINY LESZNOWOLA

05-506 Lesznowola
ul. Gminna 60

Lesznowola, 15.04.2024 r.

RUP.6721.1.4.2024(4)
ID 155338

OGŁOSZENIE

w sprawie przystąpienia do sporządzenia zmiany miejscowego planu zagospodarowania przestrzennego gminy Lesznowola dla części obrębu Nowa Iwiczna zatwierdzonego uchwałą Nr 648/LII/2022 Rady Gminy Lesznowola z dnia 21 lipca 2022 r.

Na podstawie art. 17 pkt 1 ustawy z dnia 27 marca 2003 r. o planowaniu i zagospodarowaniu przestrzennym (t.j. Dz. U. z 2023 r. poz. 977 ze zm.) oraz art. 39 ust.1, w związku z art. 46 pkt 1 ustawy z dnia 3 października 2008 r. o udostępnianiu informacji o środowisku i jego ochronie, udziale społeczeństwa w ochronie środowiska oraz ocenach oddziaływania na środowisko (t.j. Dz. U. z 2023 r. poz. 1094 ze zm.) zawiadamiam o podjęciu przez Radę Gminy Lesznowola uchwały Nr 947/LXXII/2024 z dnia 25 stycznia 2024 r. w sprawie przystąpienia do sporządzenia zmiany miejscowego planu zagospodarowania przestrzennego gminy Lesznowola dla części obrębu Nowa Iwiczna zatwierdzonego uchwałą Nr 648/LII/2022 r. Rady Gminy Lesznowola z dnia 21 lipca 2022 r. (zmiana dotyczy jedynie zapisów § 34 pkt 1 lit. a dotyczącego ustaleń przeznaczenia podstawowego na terenie zabudowy usługowej o symbolu 1 U).

Jednocześnie zawiadamiam się wszystkich zainteresowanych o możliwości zapoznania się z dokumentacją sprawy (uchwała o przystąpieniu do sporządzenia zmiany miejscowego planu zagospodarowania przestrzennego) w siedzibie Urzędu Gminy Lesznowola przy ul. Gminna 60, 05-506 Lesznowola oraz w Biuletynie Informacji Publicznej.

Zainteresowani mogą składać wnioski do wyżej wymienionego dokumentu:

- 1) bezpośrednio w Kancelarii Urzędu Gminy Lesznowola, w godzinach pracy Urzędu;
- 2) pocztą tradycyjną na adres: Urząd Gminy Lesznowola, ul. Gminna 60, 05-506 Lesznowola;
- 3) drogą elektroniczną przy pomocy elektronicznej skrzynki podawczej – opatrując dokumenty kwalifikowanym podpisem elektronicznym albo profilem zaufanym.

Wnioski należy składać do Wójta Gminy Lesznowola, który jest właściwym organem do rozpatrzenia wniosków, z podaniem imienia i nazwiska lub nazwy jednostki organizacyjnej, adresu wnioskodawcy, przedmiotu wniosku oraz oznaczenia nieruchomości, której dotyczy, w nieprzekraczalnym terminie do dnia 20 maja 2024 r.

Informacja dotycząca przetwarzania danych

Realizując obowiązek wynikający z art. 13 ust. 1 i 2 rozporządzenia Parlamentu Europejskiego i Rady (UE) 2016/679 z dnia 27 kwietnia 2016 r. w sprawie ochrony osób fizycznych w związku z przetwarzaniem danych osobowych i w sprawie swobodnego przepływu takich danych oraz uchylenia dyrektywy 95/46/WE (ogólne rozporządzenie o ochronie danych) (Dz. Urz. UE L 119/1 z późn. zm.) informuję, że:

- 1) administratorem danych osobowych jest Gmina Lesznowola, ul. Gminna 60, 05-506 Lesznowola. Dane kontaktowe: Gmina Lesznowola, ul. Gminna 60, 05-506 Lesznowola, tel. (22) 757-93-40, fax. (22) 757-92-70, email: rodo@lesznowola.pl
- 2) Dane kontaktowe inspektora ochrony danych: mail: inspektor@lesznowola.pl, adres do korespondencji: Inspektor ochrony danych, Gmina Lesznowola, ul. Gminna 60, 05-506 Lesznowola.
- 3) Państwa dane osobowe będą przetwarzane w celu wypełnienia obowiązku prawnego ciążącego na administratorze (art. 6 ust.1 lit c w/w rozporządzenia Parlamentu Europejskiego i Rady (UE) 2016/679 z dnia 27 kwietnia 2016 r.), tj. sporządzenia miejscowego planu zagospodarowania przestrzennego.
- 4) podstawą obowiązku prawnego ciążącego na administratorze jest art. 14 i nast. ustawy z dnia 27 marca 2003 r. o planowaniu i zagospodarowaniu przestrzennym (Dz. U. z 2023 r. poz. 977 ze zm.).
- 5) odbiorcą Państwa danych osobowych mogą zostać podmioty uprawnione na podstawie przepisów prawa oraz podmioty świadczące obsługę administracyjno-organizacyjną tut. urzędu.
- 6) Państwa dane osobowe nie będą przekazywane do państwa trzeciego lub organizacji międzynarodowej.
- 7) Państwa dane osobowe będą przechowywane przez okres uregulowany rozporządzeniem Prezesa Rady Ministrów z dnia 18 stycznia 2011 r. w sprawie instrukcji kancelaryjnej, jednolitych rzeczowych wykazów akt oraz instrukcji w sprawie organizacji i zakresu działania archiwów zakładowych (Dz. U. z 2011 r. Nr 14, poz. 67 z późn. zm.).
- 8) w granicach i na zasadach opisanych w przepisach prawa mają Państwo prawo żądania od administratora dostępu do danych osobowych oraz ich sprostowania, usunięcia lub ograniczenia przetwarzania.
- 9) w granicach i na zasadach opisanych w przepisach prawa mają Państwo prawo wniesienia skargi do organu nadzorczego, którym jest Prezes Urzędu Ochrony Danych Osobowych (szczegóły na stronie internetowej <https://uodo.gov.pl>).
- 10) podanie przez Państwa danych osobowych jest wymogiem ustawowym (niepodanie danych osobowych, w przypadku braku możliwości ich ustalenia na podstawie posiadanych danych, skutkuje pozostawieniem wniosku bez rozpoznania).

Państwa dane osobowe nie będą przetwarzane w sposób zautomatyzowany w celu wydania decyzji, w tym profilowane, w związku z przetwarzaniem przez Burmistrza danych osobowych, uzyskanych w toku prowadzenia postępowania dotyczącego sporządzenia miejscowego planu zagospodarowania przestrzennego, prawo, o którym mowa w art. 15 ust. 1 lit. g w/w. rozporządzenia Parlamentu Europejskiego i Rady (UE) 2016/679 z dnia 27 kwietnia 2016 r. (tj. uzyskania wszelkich dostępnych informacji o źródle danych osobowych, jeżeli nie zostały one zebrane od osoby, której dane dotyczą), przysługuje, jeżeli nie wpływa na ochronę praw i wolności osoby, od której dane te pozyskano.

Z up. Wójta
Marcin Kania
Zastępca Wójta

WÓJT GMINY LESZNOWOLA

05-506 Lesznowola
ul. Gminna 60

Lesznowola, 15.04.2024 r.

RUP.6721.1.5.2024(4)
ID 155498

OGŁOSZENIE

w sprawie przystąpienia do sporządzenia zmiany miejscowego planu zagospodarowania przestrzennego gminy Lesznowola dla części wsi Jabłonowo, południowej części wsi Kosów, wschodniej części wsi Wólka Kosowska, części wsi: Mroków, Kolonia Mrokowska, Wola Mrokowska, Warszawianka, Stachowo, Marysin z wyłączeniem terenu cmentarza, zatwierdzonego uchwałą Nr 223/XVIII/2012 Rady Gminy Lesznowola z dnia 9 sierpnia 2012 r.

Na podstawie art. 17 pkt 1 ustawy z dnia 27 marca 2003 r. o planowaniu i zagospodarowaniu przestrzennym (t.j. Dz. U. z 2023 r. poz. 977 ze zm.) oraz art. 39 ust.1, w związku z art. 46 pkt 1 ustawy z dnia 3 października 2008 r. o udostępnianiu informacji o środowisku i jego ochronie, udziale społeczeństwa w ochronie środowiska oraz ocenach oddziaływania na środowisko (t.j. Dz. U. z 2023 r. poz. 1094 ze zm.) zawiadamiam o podjęciu przez Radę Gminy Lesznowola uchwały Nr 948/LXXII/2024 z dnia 25 stycznia 2024 r. w sprawie przystąpienia do sporządzenia zmiany miejscowego planu zagospodarowania przestrzennego gminy Lesznowola dla części wsi Jabłonowo, południowej części wsi Kosów, wschodniej części wsi Wólka Kosowska, części wsi: Mroków, Kolonia Mrokowska, Wola Mrokowska, Warszawianka, Stachowo, Marysin z wyłączeniem terenu cmentarza, zatwierdzonego uchwałą Nr 223/XVIII/2012 Rady Gminy Lesznowola z dnia 9 sierpnia 2012 r. (dot. zmiany zapisów § 36, § 37 ust. 2, § 48, § 52 pkt 1, § 53 ust. 1 pkt 2, § 53 ust. 2, § 60 dotyczących przeznaczenia podstawowego terenu).

Jednocześnie zawiadamiam się wszystkich zainteresowanych o możliwości zapoznania się z dokumentacją sprawy (uchwała o przystąpieniu do sporządzenia zmiany miejscowego planu zagospodarowania przestrzennego) w siedzibie Urzędu Gminy Lesznowola przy ul. Gminna 60, 05-506 Lesznowola oraz w Biuletynie Informacji Publicznej.

Zainteresowani mogą składać wnioski do wyżej wymienionego dokumentu:

- 1) bezpośrednio w Kancelarii Urzędu Gminy Lesznowola, w godzinach pracy Urzędu;
- 2) pocztą tradycyjną na adres: Urząd Gminy Lesznowola, ul. Gminna 60, 05-506 Lesznowola;
- 3) drogą elektroniczną przy pomocy elektronicznej skrzynki podawczej – opatrując dokumenty kwalifikowanym podpisem elektronicznym albo profilem zaufanym.

Wnioski należy składać do Wójta Gminy Lesznowola, który jest właściwym organem do rozpatrzenia wniosków, z podaniem imienia i nazwiska lub nazwy jednostki organizacyjnej, adresu wnioskodawcy, przedmiotu wniosku oraz oznaczenia nieruchomości, której dotyczy, w nieprzekraczalnym terminie do dnia 20 maja 2024 r.

Informacja dotycząca przetwarzania danych

Realizując obowiązek wynikający z art. 13 ust. 1 i 2 rozporządzenia Parlamentu Europejskiego i Rady (UE) 2016/679 z dnia 27 kwietnia 2016 r. w sprawie ochrony osób fizycznych w związku z przetwarzaniem danych osobowych i w sprawie swobodnego przepływu takich danych oraz uchylenia dyrektywy 95/46/WE (ogólne rozporządzenie o ochronie danych) (Dz. Urz. UE L 119/1 z późn. zm.) informuję, że:

- 1) administratorem danych osobowych jest Gmina Lesznowola, ul. Gminna 60, 05-506 Lesznowola. Dane kontaktowe: Gmina Lesznowola, ul. Gminna 60, 05-506 Lesznowola, tel. (22) 757-93-40, fax. (22) 757-92-70, email: rodo@lesznowola.pl
- 2) Dane kontaktowe inspektora ochrony danych: mail: inspektor@lesznowola.pl, adres do korespondencji: Inspektor ochrony danych, Gmina Lesznowola, ul. Gminna 60, 05-506 Lesznowola.
- 3) Państwa dane osobowe będą przetwarzane w celu wypełnienia obowiązku prawnego ciążącego na administratorze (art. 6 ust.1 lit c w/w rozporządzenia Parlamentu Europejskiego i Rady (UE) 2016/679 z dnia 27 kwietnia 2016 r.), tj. sporządzenia miejscowego planu zagospodarowania przestrzennego.
- 4) podstawą obowiązku prawnego ciążącego na administratorze jest art. 14 i nast. ustawy z dnia 27 marca 2003 r. o planowaniu i zagospodarowaniu przestrzennym (Dz. U. z 2023 r. poz. 977 ze zm.).
- 5) odbiorcą Państwa danych osobowych mogą zostać podmioty uprawnione na podstawie przepisów prawa oraz podmioty świadczące obsługę administracyjno-organizacyjną tut. urzędu.
- 6) Państwa dane osobowe nie będą przekazywane do państwa trzeciego lub organizacji międzynarodowej.
- 7) Państwa dane osobowe będą przechowywane przez okres uregulowany rozporządzeniem Prezesa Rady Ministrów z dnia 18 stycznia 2011 r. w sprawie instrukcji kancelaryjnej, jednolitych rzeczowych wykazów akt oraz instrukcji w sprawie organizacji i zakresu działania archiwów zakładowych (Dz. U. z 2011 r. Nr 14, poz. 67 z późn. zm.).
- 8) w granicach i na zasadach opisanych w przepisach prawa mają Państwo prawo żądania od administratora dostępu do danych osobowych oraz ich sprostowania, usunięcia lub ograniczenia przetwarzania.
- 9) w granicach i na zasadach opisanych w przepisach prawa mają Państwo prawo wniesienia skargi do organu nadzorczego, którym jest Prezes Urzędu Ochrony Danych Osobowych (szczegóły na stronie internetowej <https://uodo.gov.pl>).
- 10) podanie przez Państwa danych osobowych jest wymogiem ustawowym (niepodanie danych osobowych, w przypadku braku możliwości ich ustalenia na podstawie posiadanych danych, skutkuje pozostawieniem wniosku bez rozpoznania).

Państwa dane osobowe nie będą przetwarzane w sposób zautomatyzowany w celu wydania decyzji, w tym profilowane, w związku z przetwarzaniem przez Burmistrza danych osobowych, uzyskanych w toku prowadzenia postępowania dotyczącego sporządzenia miejscowego planu zagospodarowania przestrzennego, prawo, o którym mowa w art. 15 ust. 1 lit. g w/w. rozporządzenia Parlamentu Europejskiego i Rady (UE) 2016/679 z dnia 27 kwietnia 2016 r. (tj. uzyskania wszelkich dostępnych informacji o źródle danych osobowych, jeżeli nie zostały one zebrane od osoby, której dane dotyczą), przysługuje, jeżeli nie wpływa na ochronę praw i wolności osoby, od której dane te pozyskano.

Z up. Wójta
Marcin Kania
Zastępca Wójta

WÓJT GMINY LESZNOWOLA

05-506 Lesznowola
ul. Gminna 60

Lesznowola, 16.04.2024 r.

RUP.6721.1.6.2024(5)
ID 155656

OBWIESZCZENIE

w sprawie przystąpienia do sporządzenia miejscowego planu zagospodarowania przestrzennego gminy Lesznowola dla części obrębu Zgorzała (teren przy ul. Przepiórki i ul. Wilgi)

Na podstawie art. 17 pkt 1 ustawy z dnia 27 marca 2003 r. o planowaniu i zagospodarowaniu przestrzennym (t.j. Dz. U. z 2023 r. poz. 977 ze zm.) oraz art. 39 ust.1, w związku z art. 46 pkt 1 ustawy z dnia 3 października 2008 r. o udostępnianiu informacji o środowisku i jego ochronie, udziale społeczeństwa w ochronie środowiska oraz ocenach oddziaływania na środowisko (t.j. Dz. U. z 2023 r. poz. 1094 ze zm.) zawiadamiam o podjęciu przez Radę Gminy Lesznowola uchwały Nr 987/LXXVI/2024 z dnia 21 marca 2024 r. w sprawie przystąpienia do sporządzenia miejscowego planu zagospodarowania przestrzennego gminy Lesznowola dla części obrębu Zgorzała (teren przy ul. Przepiórki i ul. Wilgi).

Jednocześnie zawiadamiam się wszystkich zainteresowanych o możliwości zapoznania się z dokumentacją sprawy (uchwała o przystąpieniu do sporządzenia miejscowego planu zagospodarowania przestrzennego) w siedzibie Urzędu Gminy Lesznowola przy ul. Gminna 60, 05-506 Lesznowola oraz w Biuletynie Informacji Publicznej.

Zainteresowani mogą składać wnioski do wyżej wymienionego dokumentu:

- 1) bezpośrednio w Kancelarii Urzędu Gminy Lesznowola, w godzinach pracy Urzędu;
- 2) pocztą tradycyjną na adres: Urząd Gminy Lesznowola, ul. Gminna 60, 05-506 Lesznowola;
- 3) drogą elektroniczną przy pomocy elektronicznej skrzynki podawczej – opatrując dokumenty kwalifikowanym podpisem elektronicznym albo profilem zaufanym.

Wnioski należy składać do Wójta Gminy Lesznowola, który jest właściwym organem do rozpatrzenia wniosków, z podaniem imienia i nazwiska lub nazwy jednostki organizacyjnej, adresu wnioskodawcy, przedmiotu wniosku oraz oznaczenia nieruchomości, której dotyczy, w nieprzekraczalnym terminie do dnia 20 maja 2024 r.

Informacja dotycząca przetwarzania danych

Realizując obowiązek wynikający z art. 13 ust. 1 i 2 rozporządzenia Parlamentu Europejskiego i Rady (UE) 2016/679 z dnia 27 kwietnia 2016 r. w sprawie ochrony osób fizycznych w związku z przetwarzaniem danych osobowych i w sprawie swobodnego przepływu takich danych oraz uchylenia dyrektywy 95/46/WE (ogólne rozporządzenie o ochronie danych) (Dz. Urz. UE L 119/1 z późn. zm.) informuję, że:

- 1) administratorem danych osobowych jest Gmina Lesznowola, ul. Gminna 60, 05-506 Lesznowola. Dane kontaktowe: Gmina Lesznowola, ul. Gminna 60, 05-506 Lesznowola, tel. (22) 757-93-40, fax. (22) 757-92-70, email: rodo@lesznowola.pl
- 2) Dane kontaktowe inspektora ochrony danych: mail: inspektor@lesznowola.pl, adres do korespondencji: Inspektor ochrony danych, Gmina Lesznowola, ul. Gminna 60, 05-506 Lesznowola.
- 3) Państwa dane osobowe będą przetwarzane w celu wypełnienia obowiązku prawnego ciążącego na administratorze (art. 6 ust.1 lit c w/w rozporządzenia Parlamentu Europejskiego i Rady (UE) 2016/679 z dnia 27 kwietnia 2016 r.), tj. sporządzenia miejscowego planu zagospodarowania przestrzennego.
- 4) podstawą obowiązku prawnego ciążącego na administratorze jest art. 14 i nast. ustawy z dnia 27 marca 2003 r. o planowaniu i zagospodarowaniu przestrzennym (Dz. U. z 2023 r. poz. 977 ze zm.).
- 5) odbiorcą Państwa danych osobowych mogą zostać podmioty uprawnione na podstawie przepisów prawa oraz podmioty świadczące obsługę administracyjno-organizacyjną tut. urzędu.
- 6) Państwa dane osobowe nie będą przekazywane do państwa trzeciego lub organizacji międzynarodowej.
- 7) Państwa dane osobowe będą przechowywane przez okres uregulowany rozporządzeniem Prezesa Rady Ministrów z dnia 18 stycznia 2011 r. w sprawie instrukcji kancelaryjnej, jednolitych rzeczowych wykazów akt oraz instrukcji w sprawie organizacji i zakresu działania archiwów zakładowych (Dz. U. z 2011 r. Nr 14, poz. 67 z późn. zm.).
- 8) w granicach i na zasadach opisanych w przepisach prawa mają Państwo prawo żądania od administratora dostępu do danych osobowych oraz ich sprostowania, usunięcia lub ograniczenia przetwarzania.
- 9) w granicach i na zasadach opisanych w przepisach prawa mają Państwo prawo wniesienia skargi do organu nadzorczego, którym jest Prezes Urzędu Ochrony Danych Osobowych (szczegóły na stronie internetowej <https://uodo.gov.pl>).
- 10) podanie przez Państwa danych osobowych jest wymogiem ustawowym (niepodanie danych osobowych, w przypadku braku możliwości ich ustalenia na podstawie posiadanych danych, skutkuje pozostawieniem wniosku bez rozpoznania).

Państwa dane osobowe nie będą przetwarzane w sposób zautomatyzowany w celu wydania decyzji, w tym profilowane, w związku z przetwarzaniem przez Burmistrza danych osobowych, uzyskanych w toku prowadzenia postępowania dotyczącego sporządzenia miejscowego planu zagospodarowania przestrzennego, prawo, o którym mowa w art. 15 ust. 1 lit. g w/w. rozporządzenia Parlamentu Europejskiego i Rady (UE) 2016/679 z dnia 27 kwietnia 2016 r. (tj. uzyskania wszelkich dostępnych informacji o źródle danych osobowych, jeżeli nie zostały one zebrane od osoby, której dane dotyczą), przysługuje, jeżeli nie wpływa na ochronę praw i wolności osoby, od której dane te pozyskano.

Z up. Wójta
Marcin Kania
Zastępca Wójta

KROWN®

ZABEZPIECZENIA ANTYKOROZYJNE



Kochasz swoje auto?
Zabezpiecz je przed korozją!

WWW.KROWN.PL

WARSZAWA

☎ 782 221 220

📍 Ul. Modlińska 229

📘 /Krown Polska

📍 Al. Jerozolimskie 236

Przeznaczyć Willę Plus dla organizacji pozarządowych Mokotowa



W dniu 5 kwietnia 2024 członkowie stowarzyszenia MOKOTÓW DLA WSZYSTKICH powiesili na bramie wjazdowej do willi przy ul. Łowickiej 39A na Mokotowie prześcieradło, na którym zamieścili napis Willa +. Przy czym Plus został przekreślony i pojawiły się litery NGO. NGO to skrót oznaczający organizacje pozarządowe. Akronim ten wywodzi się od angielskiego określenia „non-governmental organization”.

Pod wskazanym adresem znajduje się jedna z nieruchomości określanych jako Willa Plus. Nieruchomość przy Łowic-

kiej 39A powinna być jak najszybciej odzyskana dla Skarbu Państwa.

Nieruchomość przy ul. Łowickiej 39A znajdowała się w zasobie Polskiego Holdingu Nieruchomości, spółki kontrolowanej przez Skarb Państwa i nadzorowanej przez ministra aktywów państwowych. Ministerstwo Edukacji Narodowej – w okresie, gdy ministrem był Przemysław Czarnek – przekazało Fundacji Polska Wielki Projekt środki finansowe na zakup wspomnianej nieruchomości. Prawdopodobnie było to 5 mln złotych. W 2014 r. PHN wycenił obiekt na 6 mln zł, ale postanowił sprzedać ją taniej pomimo wzrostu cen nieruchomości.

Jak informował TVN24, we wniosku, który Fundacja Polska Wielki Projekt miała złożyć do Ministerstwa Edukacji i Nauki, w skład jej „rady programowej” wejść mieli m. n.: wicepremier Piotr Gliński, europosłowie PiS Zdzisław Krasnodębski i Ryszard Legutko, dyrektor Centrum Informacyjnego Rządu Tomasz Matynia, publicysta Bronisław Wildstein, doradca prezydenta Andrzej Zybortowicz, były szef MSZ Jacek Czaputowicz i mąż prezes Trybunału Konstytucyjnego Andrzej Przyłębski. W Willi Plus powstać miał Dom Trójmorza – centrum edukacyjne, zajmujące się promowaniem idei Trójmorza. Po 7 latach Fundacja mogłaby wykorzystać nieru-

chomość do dowolnych celów, a nawet sprzedać ją.


Ten modernistyczny budynek został zaprojektowany w okresie międzywojennym przez arch. Romualda Gutta. W 2009 przeprowadzono remont w oparciu o zalecenia konserwatora zabytków.

Jak można było się dowiedzieć z ministerialnej konferencji prasowej w dniu 4 kwietnia, Ministerstwo Edukacji Narodowej przeprowadza teraz audyt nieruchomości z programu Willa Plus. Do końca kwietnia ma być zakończony. Spodziewamy się, że zostaną podjęte działania, polegające na zwrocie nieruchomości i przekazaniu jej do Skarbu Państwa.

Większość warszawskich organizacji pozarządowych w nie posiada własnej siedziby, stąd często rejestrowane są w mieszkaniach prywatnych. Skoro władze państwowe oraz władze Warszawy deklarują wsparcie dla NGO, to warto willę przy Łowickiej 39A udostępnić tym organizacjom.

MOKOTÓW DLA WSZYSTKICH zwraca się do ministra edukacji narodowej i ministra finansów o przekazanie nieruchomości – po jej odzyskaniu - Miastu Warszawie ze wskazaniem na Dzielnice Mokotów, która udostępniłaby ją organizacjom pozarządowym. W jedenastu pomieszczeniach mogłoby znaleźć swoje miejsce wiele organizacji. Samorząd Mokotowa mógłby wyposażyć willę w urządzenia biurowe. Propozycja ta została skierowana do Dzielnicowej Komisji Dialogu Społecznego na Mokotowie.

**Andrzej Rogiński
prezes stowarzyszenia
MOKOTÓW DLA WSZYSTKICH**



Nowy park coraz bliżej

Trwa budowa parku linearnego Suwak. Gotowa jest już część alejek spacerowych, posadzono też większość drzew i część zieleni niskiej. Docelowo roślinność zajmie w parku powierzchnię około 14 tys. mkw. Będzie można ją podziwiać, wypoczywając na ławkach, leżakach i hamakach.

– W ubiegłym roku zakończyliśmy przebudowę trzech dużych warszawskich parków. Ale wiemy, że mieszkańcy chcą jeszcze więcej zieleni w przestrzeni miejskiej. Dlatego nie tylko modernizujemy istniejące parki, ale tworzymy też nowe. Jednym z nich jest właśnie powstający na styku Mokotowa, Ochoty i Ursynowa park linearny Suwak. Ten nowy zielony teren zajmie ponad 20 tys. mkw., z czego większość – bo około 14 tys. mkw. – będzie stanowić zieleni – mówi Rafał Trzaskowski, prezydent m.st. Warszawy.

Nowy park linearny powstaje przy ul. Suwak, między blokami i biurami a linią kolejową. Do tej pory posadzono tam już 29 z zaplanowanych 50 drzew. Pojawiły się klony jawory, klony pospolite, lipy drobnolistne ‘Greenspire’ i kilka odmian jabłoni. W kwietniu posadzone zostaną pozostałe drzewa. Ale to nie wszystko. W nowym parku mieszkańcy będą mogli podziwiać także kilkadziesiąt tysięcy innych roślin – krzewów, bylin, traw i roślin cebulowych.

Na terenie parku powstaną ogrody deszczowe i łąka kwietna o powierzchni 4 tys. mkw. Założony zostanie również trawnik.

W południowej części parku, na odcinku od okolic stacji PKP Służewiec do ul. Konstruktorskiej, powstały alejki z nawierzchni mineralnej. Obecnie wykonawca buduje je także na pozostałym terenie – od ul. Konstruktorskiej do okolic ul. Woronicza. Gotowa jest też większość drewnianych deków, po których będą mogli spacerować mieszkańcy. Deki wykonane są z wytrzymałego modrzewia syberyjskiego, a ich całkowita powierzchnia wyniesie 452 mkw.

W najbliższych miesiącach zostanie zamontowana mała architektura – leżaki, hamaki, ławki, stojaki rowerowe, kosze na śmieci. Pojawia się również latarnie, które zostaną uruchomione po zakończeniu prac przez firmę STOEN.

Budowa parku rozpoczęła się w ubiegłym roku. Za prace budowlane odpowiada firma Baobab Brandys, a projekt wykonała firma LS-Project Maciej Sikorski. Nadzór nad inwestycją pełni Zarząd Zieleni m.st. Warszawy. Udostępnienie parku mieszkańcom planowane jest na III kwartał 2024 r.

Karolina Kwiecień-Lukaszewska

Warszawa mówi... o miejskiej dżungli

Miejski podcast „Warszawa mówi” powraca z trzecim sezonem. Od poniedziałku, 8 kwietnia, można posłuchać nowego odcinka, w którym Kamil Dąbrowa z ratusza rozmawia o miejskiej przyrodzie z Marcinem z Lasu.

Dwa sezony za nami

„Warszawa mówi” to podcast przygotowywany w stołecznym ratuszu od ubiegłego roku. W pierwszych dwóch sezonach największą wyświetlenia na platformach streamingowych uzyskała rozmowa z prezydentem Warszawy Rafałem Trzaskowskim „Miasto możliwości”. Na kanale YouTube najpopularniejsze były odcinki „Gdzie w Warszawie jest Rodos” (rozmowa z zespołem Kwiat Jabłoni) oraz „Ja nie myślę, że jestem stara” (z 85-letnią DJ Wiką). Można ich wciąż posłuchać na miejskim kanale YouTube, na miejskiej stronie oraz na platformach streamingowych Spotify, Apple Podcast i Google Podcast.

Właśnie ruszył trzeci sezon podcastu. W pierwszym odcinku miłośnik i popularyzator przyrody, autor nagradzanych filmów przyrodniczych - Marcin Kostrzyński, znany jako Marcin z Lasu, opowiada o miejskiej dżungli.

Psy, koty i dziki

W Warszawie mieszka 29 tys. kotów wolno żyjących, dokarmianych przez wolontariuszy, których wspiera miasto, finansując m.in. karmę dla zwierząt. Dzięki temu unikamy plagi szczurów i myszy.

W blisko dwumilionowym mieście żyje też 70 tys. psów. Można powiedzieć, że co 25 mieszkaniec Warszawy jest... psem. Niestety Straż Miejska otrzymuje rocznie 1,4 tys. zgłoszeń o psach agresywnych, bez smyczy. Problemem w mieście stają się dziki, które pojawiają się coraz częściej na ulicach, na osiedlach, w okolicy szkół lub przedszkoli.

– Nie powinniśmy ich karmić, żeby ich nie przyzwyczajają, że mamy dla nich jedzenie. Powinniśmy powiadamiać dzika, że jesteśmy. Jak widzimy dzika biegając po lesie, dobrze jest zachować się głośno. Dziki nie są ludożercami. Jeśli atakują człowieka, to robią to we własnej obronie, kiedy są zaskoczone – opowiada Marcin z Lasu.

Jeśli nie chcemy, żeby dziki pojawiały się w mieście, nie możemy ich dokarmiać. Bo wtedy mimowolnie zachęcamy je, by szukały w miastach jedzenie.

– Dzik ma fenomenalny węch, wyczuje bochenek chleba albo pizzę wyrzuconą do kosza na śmieci. One mają podobny smak, jak my, uwielbiają słodkie, uwielbiają frytki. Czy wróciłbyś do surowych ziemniaków, gdybyś nauczył się jeść frytki? – pyta Marcin z Lasu Kamila Dąbrowę.

Kolejne sześć odcinków trzeciego sezonu będzie ukazywać się co dwa tygodnie – aż do początku wakacji.

MB



Wejście dla uważnych

spoko moko

#SpokoMOKO – ruszamy z nowym cyklem!

Jest potężny, monumentalny, a tymczasem od frontu mało kto ma okazję go oglądać. Jak to możliwe?

Gmach Państwowego Instytutu Geologicznego, bo o nim mowa, został zaprojektowany przez Mariana Lalewicza w latach 20. XX wieku jako jeden z pierwszych w okolicy, która miała stać się dzielnicą nauki. Frontem zwrócony został „w stronę miasta”.

Według planów, wytyczona tuż przed Instytutem ulica Batorego miała na jego wysokości rozszerzać się w plac, od którego promieniście odchodziły trzy trakty. Wschodni docierałby do ulicy Mokotowskiej. Tak się nie stało, oś ulicy przesunięto bardziej na północ, a fronton Instytutu z czasem zniknął wśród bloków.



Przebudowa

Spartańskiej

infoulice warszawa

Przebudowa ul. Spartańskiej

Od czwartku od godziny 8:00 ulica Spartańska, pomiędzy Woronicza a wjazdem do żłobka i przedszkola, zostanie zamknięta. Drogowcy wymienią nawierzchnię, wybudują drogę dla rowerów i 53 miejsca parkingowe.


Dojazd do placówek dla najmłodszych oraz Narodowego Instytutu Geriatrii, Reumatologii i Rehabilitacji cały czas będzie możliwy. Autobusy linii 168 i 222 nie dojadą do pętli Spartańska: skończą trasę na tymczasowym przystanku przy zajezdni Woronicza. Stąd też zabrają pasażerów.



Na MoKOTowie zamieszkał wyjątkowy gość...

Kot MoKOT upodobał sobie miejsce nad literą „O” w okolicy Metro Wilanowska. Jedno jest pewne. O zmierzchu nie zabraknie mu światła. Przez całą noc rozświetlony będzie pilnował MoKOTowa.

Odkryj magię mozaiki w Galerii Działań




Wśród sztuk wizualnych mozaika wciąż zachwyca swoją niepowtarzalną formą i misternym wykonaniem. Jako jedna z najstarszych technik, obecna w kulturze od czasów antyku, nadal inspiruje kolejne pokolenia artystów.

Efekty ich pracy będzie można podziwiać już od 19 kwietnia w Galerii Działań SMB „Imielin”. Wystawa prezentować będzie kilkadziesiąt prac studentów i absolwentów z Pracowni Technologii i Technik Malarstwa

Ściennego Wydziału Malarstwa Akademii Sztuk Pięknych w Warszawie, wykonanych pod kierunkiem prof. Sylwestra Piędziejewskiego i prof. Łukasza Majcherowicza.

Tytuł wystawy „Tessera” (od łac. tessera „kwadrat, prostokąt”) odnosi się do małych elementów kamienia, szkła lub innego wielokolorowego materiału, który tworzy widoczną powierzchnię mozaiki. To sztuka cierpliwości i wyobraźni, która od wieków zachwyca swoją unikatową formą.

Wystawa będzie przede wszystkim okazją, aby zanurzyć się w fascynujący świat mozaiki, ale także zgłębić tajniki tej techniki. Prezentację prac dopełni kilka obiektów wykonanych w innych technikach malarskich.



Serdecznie zapraszamy na wystawę, której wernisaż odbędzie się 19 kwietnia o godz. 18 w Galerii Działań przy ul. Marco Polo 1. Wystawa potrwa do 4 czerwca br.

Prace studentów Pracowni po raz kolejny mają okazję być pokazywane w przestrzeniach Galerii Działań, dzięki owocnej współpracy z jej kierownikiem artystycznym Fredo Ojda. Na okresie ostatnich lat, wspólnie z Pracownią, udało się zrealizować wiele projektów artystycznych: warsztatów, prelekcji, wystaw i realizacji malarstwa ściennego.

Wystawa zorganizowana przy wsparciu finansowym Wydziału Kultury m. st. Warszawy dla Dzielnicy Ursynów.

Zuzanna Atanasow

Wiosna już w Wilanowie...

Wilanów - siedziba króla Jana III Sobieskiego przyciąga gości przez cały rok. Urodę pałacu i otaczającego go parku doceniają zarówno stali bywalcy jak też osoby odwiedzające to miejsce okazjonalnie.

Wprawdzie na prawdziwe lato przyjdzie nam jeszcze poczekać, ale wiosna dostarcza nam istic letnich wrażeń. Wokół wilanowskiego na tamtejszych rabatach pojawiły się kwiaty a przy samym pałacu zakwitły imponujące magnolie.



Ich wspaniałe kwiaty sprawiają, że gromadzi się przy nich wielu ciekawskich, którzy nie mogą oprzeć się pokusie aby zrobić sobie zdjęcie na tle rozwiniętych biało-fioletowych kwiatów.

Wilanów to nie tylko doskonałe miejsce do spacerów, ale też bogata oferta edukacyjna, z której mogą skorzystać goście indywidualni oraz grupy. Wizyty edukacyjne stanowią ważną pozycję w programie przygotowanym przez Muzeum Pałacu. Jest to możliwość zdobywania wiedzy w połączeniu z zabawą i zastosowaniem jej w praktyce. Służą temu odpowiednio prowadzone warsztaty tematyczne. Dotyczy to botaniki, sztuki, historycznej wiedzy z zakresu przygotowania potraw, wiedzy kulinarnej, astronomii, rękodziela artystycznego etc.

Więcej na ten temat można znaleźć pod numerem Tel.: +48 798 290 977 (pon.-pt., godz. 9-16) dla grup lub pisząc na: bilety@muzeum-wilanow.pl. Informacji dotyczących wolnych terminów oraz dostępności zajęć edukacyjnych w językach obcych udziela Biuro Rezerwacji. Grupy zorganizowane osób, które nie ukończyły 18 lat, mogą brać udział w zajęciach edukacyjnych wyłącznie z opiekunami.

Mirosław Miroński

Kolorowo w miejskich kwietnikach

Mieszkańcy stolicy mogą już wyglądać pierwszych bratków i tulipanów. 36 tys. wiosennych kwiatów pojawi się na pętlach komunikacji miejskiej. Kolejnych 58 tys. roślin zostanie posadzonych w parkach i pasach drogowych.

Kwiaty, które dekorują pętle autobusowe i tramwajowe, to wyczekiwany moment oznaczający zakończenie sezonu zimowego. Za roślinne aranżacje na krańcowych przystankach odpowiada Zarząd Oczyszczania Miasta (ZOM). Tej wiosny będzie je ozdabiać 36 tys. bratków i tulipanów.

Na 9 pętlach pasażerowie będą mogli podziwiać kolorowe kompozycje z 11 tys. bratków. Na tę wiosnę ZOM wybrał dwie odmiany: wielkokwiatową i zwijsającą. Niezależnie od rodzaju, bratki rosną szybko i są wytrzymałe na trudne dla roślin warunki pogodowe, np. wiosenne przymrozki, intensywne deszcze czy duże nasłonecznienie.

Lada moment na pętlach zakwitnie również 25 tys. tulipanów, których cebule ZOM zasiał jesienią w zupełnie nowych i dotąd nieukwiecanych miejscach. Na pętli autobusowej Witolin, Dworzec Wschodni i tram-

wajowej na Marymoncie, zakwitną trzy gatunki tych wiosennych kwiatów: czerwone Mirandy, żółte tulipany Sunlover i kremowobiałe Verony.

Kwiaty sadzą teraz także miejscy ogrodnicy. W pasach drogowych i parkach zarządzanych przez Zarząd Zieleni pojawi się 58 tys. nowych roślin, m.in. stokrotki, laki, niezapominajki czy bratki. Te ostatnie – w biało-czerwonych barwach – ozdobią napis #NIEZAPOMINAJMY na skarpie przy pomniku Nike, by upamiętnić 80. rocznicę wybuchu Powstania Warszawskiego. Wiosną w stolicy zakwitnie też około 5 mln roślin cebulowych, które były sadzone od 2018 roku.

Kwiaty będzie można podziwiać w każdej dzielnicy, m.in. w parkach: Praskim, Żeromskiego,

Ujazdowskim czy Ogrodzie Saskim. Rośliny zakwitną też przy głównych ulicach, np. Marszałkowskiej, Puławskiej, Nowy Świat, Krakowskie Przedmieście oraz przy placu Bankowym i Teatralnym.

Kwiatowe aranżacje zmieniają się wraz z porą roku. W tym roku Zarząd Oczyszczania Miasta planuje posadzić na pętlach w sumie około 83 tys. roślin. Po wiosennych bratkach będą to typowe dla lata bujne begonie i pelargonie, a jesienią okazałe kapusty ozdobne i wrzosy oraz cebulki tulipanów, które zakwitną w przyszłym roku. Sezonowo ukwiecenia będzie zmieniał też Zarząd Zieleni. Miejscy ogrodnicy do roślin wielosezonowych dosadzą też jednosezonowe.

Karolina Kwiecień-Łukaszewska



Jubileuszowy 80. sezon wyścigowy na Służewcu

W najbliższą sobotę rusza kolejny, jubileuszowy sezon na torze służewieckim. Na pierwszy rzut zapisano 72 trzyletnie i starsze konie, które będą ścigać się w ośmiu gonitwach. Początek o godz. 14.30.

W tym sezonie Oddział Służewiec – Wyścigi Konne Totalizatora Sportowego, organizator gonitw na zabytkowym warszawskim hipodromie, zaplanował rozegranie 46. dni wyścigowych. Roczny plan przewiduje 238 gonitw dla koni pełnej krwi angielskiej, 112 dla koni arabskich czystej krwi, 16 dla kłusaków francuskich oraz 7 gonitw płotowych. Podczas letniej przerwy po gonitwie Derby, która w tym roku przypada w niedzielę 7 lipca, wyścigi przeniosą się na dwa tygodnie do Sopotu. Poza tym Polski Klub Wyścigów Konnych zaplanował 12 dni wyścigowych na wrocławskim torze Partynice, które będą organizowane w sobo-

ty, niedziele i raz w poniedziałek (11 listopada). Podczas sobotniej inauguracji nowego sezonu wyścigowego na Służewcu najciekawiej zapowiadają się gonitwy dla trzyletnich folblutów – Nagroda Strzegomia (kat. B, 1600 m), zwana Drogą do Derby, jak również Memoriał Tomasza Dula (handicap I grupy, 1600 m). W Nagrodzie Strzegomia zdecydowanym faworytem będzie utytułowany ogier Zen Spirit ze stajni Macieja Jodłowskiego, natomiast Memoriał Tomasza Dula powinny rozegrać szybka Amaja i wykazujący talent do galopowania Svarog. Jednakowoż początek sezonu ma do siebie, że nader często obfituje w niespodziewane rozstrzygnięcia.

Jak informuje organizator gonitw, ceny biletów na otwarcie sezonu 2024 zaczynają się już od 5 zł. Kupić je można na stronie <https://torsluzewiec.pl/bilety/>, bądź w kasach na Służewcu od godziny 13.30.

TP

Zaprojektuj kartę miejską z okazji 20 lat Polski w UE

Dwadzieścia lat temu Polska została członkiem Unii Europejskiej. Wydarzenie to zmieniło cały nasz kraj, wpłynęło na rozwój stołecznego transportu publicznego. Dlatego z okazji przypadającej na 1 maja rocznicy, Zarząd Transportu Miejskiego ogłosił konkurs na projekt wzoru Warszawskiej Karty Miejskiej. Najlepsza praca nawizująca do tego jubileuszu zostanie nagrodzona 90-dniowym biletem.

Takie konkursy warszawski Zarząd Transportu Miejskiego ogłasza jedynie z powodu wyjątkowych okazji. W ten sposób upamiętniony został ostatnio – w 2022 roku – jubileusz 30-lecia ZTM. Swoje autorskie karty mają też uczniowie – ich wzory zaprojektowali młodzi pasażerowie, którzy wzięli udział w specjalnym konkursie dla dzieci i młodzieży.

Liczba nadesłanych prac przerosła wówczas nasze oczekiwania, podobnie jak kreatywność i zaangażowanie autorów. Liczymy, że teraz będzie podobnie – szczególnie, że temat wstąpienia Polski do UE to morze możliwości. Wystarczy rozejrzeć się dookoła i przypomnieć sobie, jak wyglądała Warszawa i komunikacja publiczna 20 lat temu – mówi Katarzyna Strzegowska. – Stolica przeszła tak wielką metamorfozę dzięki europejskiemu wsparciu, a inspiracji na pewno nie zabraknie – tematy dosłownie leżą na ulicy lub... jeżdżą na kołach. Budowa metra, nowych tras tramwajowych, nowe autobusy, tramwaje i pociągi to także efekt naszego członkostwa w UE – dodaje dyrektorka ZTM.

Konkurs na kartę miejską jest też szansą dla każdego, żeby stać się częścią historii stołecznej ko-

munikacji. – Zwycięski wzór Warszawskiej Karty Miejskiej trafi do naszego zbioru i będzie mógł go wybrać każdy pasażer WTP – wyjaśnia Katarzyna Strzegowska.

Aby wziąć udział w konkursie należy do piątku, 26 kwietnia, do godz. 16:00, na adres promocja@ztm.waw.pl przesłać pracę – projekt Warszawskiej Karty Miejskiej nawiązujący do rocznicy 20-lecia wstąpienia Polski do UE. Organizatorzy przyjmują, że wymiary Warszawskiej Karty Miejskiej to 85x54 mm, a na części projektu będą nadrukowane pola ze zdjęciem oraz imieniem i nazwiskiem.

Każdy uczestnik może przygotować tylko jeden projekt, którego jest autorem. Regulamin, szczegółowe wymagania dotyczące projektów oraz wymagane dokumenty można znaleźć na stronie Warszawskiego Transportu Publicznego.

Wyniki zostaną ogłoszone na Facebooku i Instagramie Warszawskiego Transportu Publicznego we wtorek, 30 kwietnia, do godz. 15:00. Ze zwycięzcą lub zwyciężczynią organizatorzy skontaktują się drogą mailową. Najlepsza praca zostanie nagrodzona 90-dniowym biletem ważnym w dwóch strefach.

Zbliżająca się rocznica wejścia Polski do UE jest okazją do podsumowań, nie tylko w skali kraju, ale też na poziomie miast i lokalnych samorządów.

Przykładowo łączna wartość dofinansowania unijnego w projektach rozbudowy pierwszej i drugiej linii metra w stolicy wyniosła 7,7 mld zł. Z kolei na rozwój transportu publicznego – w tym oraz nowe linie, trasy nowy tabor (tramwaje, autobusy, pociągi metra i SKM), Warszawa otrzymała z Unii Europejskiej niemal 3,5 mld złotych.

Tomasz Kunert

20 lat Polski w Unii Europejskiej





Zaprojektuj Kartę Miejską i wygraj bilet 90-dniowy ważny w dwóch strefach.



Wojtek Dąbrowski

20 LAT POLSKI W UE, 20 LAT MKWD NA ŁAMACH PASSY

To już 20 lat!

Nie wiem, skąd to zdziwienie?
Polska jest członkiem Unii,
MKWD na scenie!

To już 20 lat

W Unii i w kabarecie!
Chcę uczyć razem z Passą
Swoje dwudziestolecie.

Co tydzień – nowy wiersz!
Satyra chłostkowe biczem.

Tak się zaczęło... W kwietniu 2004 roku powstaje MKWD
(Muzyczny Kabaret Wojtka Dąbrowskiego)

Pierwszy tekst ukazał się w tygodniku Passa, nr 15, 15 kwietnia 2004.

1 MAJA: POLSKA W UNII!

Niech się święci 1 Maja!
Polska w Unii? Będą jaja!

Wczoraj – komunizm. Wybacz, Europo!
Dziś – Polska w Unii! I znów masz kłopot!

PONIŻEJ PASSA

Nie wiem, dokąd zmierza PASSA?
Do Reutersa, czy do TASS-a?
Na tych łamach będę hasała,

Premiera programu **Poniżej Passa** odbyła się tydzień przed wstąpieniem Polski do UE,
w piątek, 23 kwietnia 2004 podczas **Wojciechówki** w Domu Kultury Stokłosy na Ursynowie.
Tam też od 20 lat odbywają się tradycyjne **Wojciechówki**. Najbliższa (jubileuszowa)
odbędzie się w niedzielę 28 kwietnia 2024 o godz. 18. Zapraszam!

Świętujmy jubileusz.
Okazja jest do życzeń!

To już 20 lat!

To wcale nie są żarty!
Wspominam z łezką w oku
Rok 2004.

To już 20 lat!

Niebawem stuknie stówka!
Póki co, na Stokłosach
Kolejna Wojciechówka!

Jako niezależna prasa.

U nas, jak podaje NASSA,
Bzdur kosmicznych cała masa,
Więc nietrudno, mając assa,
Wyciąć numer pierwsza klasa!

Bez skrupułów! Żadnych zassad!
Dziś się liczy tylko kassa!

I nie dziwi nas w tych czasach
Żaden chwyt poniżej Passa.

W prawo czyli w lewo

Lato w mieście?

Życie w stolicy w ostatnim czasie nie należy do najłatwiejszych, jeśli chodzi o kwestie związane z komunikacją miejską i patrząc szerzej z przemierzaniem po mieście. Chyba nie ma kierowcy, który choć raz nie pomstowałby na zakorkowane drogi. Utrudnienia są w dużej mierze związane z budową linii tramwajowej do Wilanowa, ale to żadna pociecha dla korzystających z tutejszych dróg. Patrząc szerzej, utrudnienia dotyczą wszystkich mieszkańców zarówno zmotoryzowanych jak i niezmotoryzowanych. Odczuwają je również piesi i osoby korzystające z komunikacji miejskiej. Roboty wzdłuż nowej trasy spowalniają ruch w całym mieście nawet w częściach miasta odległych od budowy. Do korków komunikacyjnych tworzących się od dawna, do których zdążyliśmy już przyzwyczaić, dochodzą nowe m. in. na skrzyżowaniu Al. Wilanowskiej i ul. Sobieskiego. Utrudnia to znacznie przejazd przez to skrzyżowanie i wydłuża jego czas. Odczuwają to także jadący Aleją Rzeczypospolitej. Jeśli zatem ktoś jadąc autobusem w kierunku Wilanowa lub Powsina planuje przesiadkę do innego autobusu np. na przystanku przy Królowej Marysieńki, musi brać poprawkę na to, że przyjedzie z opóźnieniem. Sam tego doświadczyłem, używając aplikacji jakdojade nie uwzględniającej ewentualnych opóźnień spowodowanych robotami drogowymi. Lepiej więc wyjechać wcześniej, bo można na planowy autobus nie zdążyć.

Cóż, prace związane z linią tramwajową trwają i trwać będą. Co więcej, przeciętnemu obserwatorowi, choćby takiemu jak ja niezaznajomionemu z ich harmonogramem trudno jest wyobrazić sobie rychłe zakończenie całej inwestycji. Tym bardziej, że obserwując pobieżnie przebieg poszczególnych robót, widzimy, że w miejscu, gdzie już je zakończono, pojawia się kolejna ekipa, która rozkopać dany teren i wszystko rozpoczyna się od nowa. W miejscach, gdzie już położono podziemne instalacje, znowu kładzione są inne: a to kanalizacja, a to przewody elektryczne etc. To, co widać i czego doświadczają użytkownicy drogi, zarówno kierowcy jak i piesi – to wydłużenie się czasu przejazdu na wielu odcinkach. Dłuższy jest dojazd do pracy albo do szkoły a jest powrót

„Roboty wzdłuż nowej trasy spowalniają ruch w całym mieście nawet w częściach miasta odległych od budowy“

jeszcze dłuższy, bo zwykle przypada w godzinach nasilonego ruchu drogowego. Jednym słowem w interesie mieszkańców leży jak najszybsze zakończenie uciążliwych robót i doprowadzenie całej inwestycji do szczęśliwego finału. Leży to również w moim dobrze pojętym interesie, bo tak się składa, że mieszkam, w punkcie dość niewygodnym, przy wspomnianej linii tramwajowej do Wilanowa. Odczuwam więc na własnej skórze wszelkie niedogodności z tym związane.

Przydałoby się trochę więcej informacji na temat budowy od zorientowanych planistów i wyjaśnienie, jak daleko ma ona przebiegać, na co musimy być jeszcze gotowi. Pozwoliłoby to łatwiej znieść codzienne komplikacje związane z wyczekiwaniem przez wielu mieszkańców inwestycją.

Zostawmy na razie kwestie utrudnień komunikacyjnych i żeby nie popadać w nastrój pesymistyczny, poszukajmy czegoś, co pozwoli nam nieco odetchnąć od codziennych spraw. Warszawiacy i tak znani są z tego, że dbają o swoje zdrowie fizyczne, jak też psychiczne. Sposoby prowadzące do tego mogą być różne. Można uprawiać sport. Każdy znajdzie coś odpowiedniego dla siebie, co pozwoli mu poprawić kondycję i utrzymać sprawność. W mieście nie brak obiektów i innych miejsc, w których będzie mógł to robić. Można przenieść się w świat mniej realny, a za to bardziej uduchowiony – w świat kultury, sztuki, muzyki, czy też sportu. To dobre rozwiązanie, bo wielu z nas zaniedbuje tę sferę życia. Pogoń za pieniędzmi i praca zarobkowa nie powinna być dla tego wystarczającym wytłumaczeniem. Jeśli się postaramy, to i czas na to uda się wygospodarować. Potrzebne jest znalezienie złotego środka, który pozwoli na wypoczynek, na przeżycia duchowe, które możemy znaleźć w tym co tworzy szeroko rozumiana kultura.

Zbliża się nieuchronnie czas letniej kanikuli i choć patrząc do kalendarza, widzimy, że jeszcze trochę nas od niej dzieli – już dziś warto pomyśleć, jak ją zaplanować. Czy będzie to wyjazd gdzieś do cieplejszych krajów, w których pogoda jest niemal gwarantowana, czy może poszukamy alternatywy w naszym kraju?

Obydwe opcje mają pluse i minusy. Jeśli chodzi o pierwszą to oczywiste jest, że tzw. ładną pogodę znajdziemy jadąc, czy też lecąc na południe, ale czy tego właśnie chcemy? Czy w czasie, kiedy upały nie są powodem do radości, bo w nadmiarze stają się dokuczliwe musimy pchać się w przysłowiową paszczę lwa? Czy upały gdzieś w Hiszpanii, Portugalii albo we Włoszech będą tym, czego szukamy? Może warto rozejrzeć się po Polsce w poszukiwaniu czegoś odpowiedniego dla nas? Nie brakuje przecież i u nas miejsc, w których znajdziemy wypoczynek i rozmaite atrakcje. I nie koniecznie musi to być lato w mieście.

Mirosław Miroński



Gadka Tadka

Pewnego razu na Bliskim Wschodzie

Tadeusz Porębski



Co chodzi w konflikcie izraelsko – irańskim? To pytanie zadaje sobie ponad połowa świata. Należy wiedzieć, że oba kraje przez wiele dekad żyły w zgodzie, Iran był jednym z pierwszych państw, które uznały Izrael po jego założeniu w 1948 r. Kryzys nastąpił w 1979 roku, kiedy w wyniku rewolucji islamskiej szach Reza Pahlavi został zmuszony do emigracji. Ajatollah Ruhollah Chomejni, religijny przywódca Iranu, ostro krytykował Izrael za okupowanie terytoriów palestyńskich, stopniowo uciekając się do coraz ostrzejszej retoryki w celu zdobycia przychylności państw arabskich. W ten sposób Iran chciał zwiększyć swoje wpływy w regionie. Obecny przywódca Iranu, ajatollah Ali Chamenei, który ma ostatnie słowo we wszystkich sprawach, pozostaje tak samo wrogi wobec Izraela jak jego poprzednicy. Jednak prawdziwa kość niezgody to broń atomowa. Izrael jest w jej posiadaniu, ale odmawia tego prawa Iranowi. W przededniu zapowiadanego ataku Izraela na Iran warto przypomnieć, że państwo uzurpujące sobie prawo do sprzeciwu wobec programu nuklearnego innego suwerennego państwa, samo uzyskało broń atomową w sposób niezgodny z prawem międzynarodowym. W latach sześćdziesiątych ubiegłego stulecia ilości wzbogacanego uranu niezbędnego do wyprodukowania bomby atomowej nie można było zakupić od ręki na wolnym rynku, ponieważ były to procedury ściśle kontrolowane przez mocarstwa atomowe. Sprawę załatwił w 1968 r. izraelski wywiad Mosad w ramach ściśle tajnej operacji „Plumbat”. Cała historia kradzieży uranu przez Mosad wyszła na jaw po aresztowaniu jednego z agentów w Norwegii. Ta nielegalna, niezgodna z prawem międzynarodowym akcja pozwoliła Izraelowi uzyskać miano nuklearnego mocarstwa światowego.

Rząd Izraela nigdy nie potwierdził ani nie zaprzeczył, że posiada broń jądrową i nie przystąpił do żadnych porozumień ograniczających zbrojenia jądrowe. Dzięki takiej polityce nie jest poddany żadnej kontroli ze strony wyspecjalizowanych w tym zakresie organizacji międzynarodowych. To mocno zirytowało dumnych Persów. Należy wiedzieć, że nazwanie Irańczyka Arabem to dla niego potwarz. To są Persowie, w ogóle nie utożsamiający się z pustynnymi Beduinami – naród szcycący się historią liczącą ponad 4 tys. lat. Nic zatem dziwnego, że Persowie uznali, iż skoro powstały dopiero w 1948 r. ledwie 8-milionowy Izrael może dysponować bronią nuklearną, to takie samo prawo przysługuje także 88-milionowemu krajowi, będącemu od tyśiątletci mocarstwem w tym regionie. Iran jest eksporterem przede wszystkim ropy naftowej i gazu ziemnego, tamtejsze złoża gazu ziemnego ustępują pod względem objętości jedynie zasobom Rosji. Iran to znakomici matematycy i programiści, irańscy hakerzy to światowa elita. Perska armia jest ciągle unowocześniana i liczy ponad pół miliona żołnierzy, 200 tys. członków rezerwy oraz około 160 tys. bojowników stanowiących Korpus Strażników Rewolucji Islamskiej. Nowoczesna marynarka wojenna Iranu jest zdolna w ciągu kilku godzin zablokować cieśninę Ormuz, co natychmiast spowodowałoby globalny kryzys energetyczny. Codziennie przez cieśninę Ormuz przepływa bowiem około jednej piątej całkowitego światowego zużycia ropy. Kilka dni temu Alireza Tangsiri, dowódca irańskiej marynarki wojennej, zagroził, że w momencie eskalacji konfliktu z Izraelem decyzja o zamknięciu cieśniny może zostać podjęta.

Igranie z tak mocnym przeciwnikiem to zagrożenie nie tylko dla Izraela, ale także dla Europy i świata. Izrael stał się państwem – agresorem. Międzynarodowy Trybunał Sprawiedliwości zarzucił temu państwu, że w trakcie działań zbrojnych, które podjęło w odpowiedzi na terrorystyczny atak Hamasu z 7 października 2023 r., dokonuje ludobójstwa na Palestyńczykach ze Strefy Gazy. Nic nie usprawiedliwia ludobójstwa, nawet najbardziej brutalny terrorystyczny atak. Żydzi powinni wiedzieć to najlepiej, bo kiedyś sami padli ofiarami ludobójców. Netanjahu sprytnie manipuluje międzynarodową opinią publiczną. Aby odwrócić uwagę świata od ludobójstwa w Strefie Gazy, kazał 1 kwietnia zbombardować ambasadę Iranu w Damaszku (Syria). Podczas ataku zginęło 16 osób, w tym dwóch irańskich generałów. Atak regularnej armii na placówkę dyplomatyczną obcego państwa? To się w głowie nie mieści. Nic dziwnego, że Iran podjął działania odwetowe. Dziwne to były działania, zdecydowanie wizerunkowe, bo rząd Iranu kilka dni wcześniej poinformował świat o planowanym odwecie, w wyniku którego – mówiąc nawiasem – nikomu nie spadł włos z głowy. Teraz Izrael zapowiada odwet za odwet. Eskaluje konflikt, bo jest pewny, że ma parasol ochronny rozparty przez rząd USA. Słynna „Żelazna Kopuła”, która chlubi się Izrael... Ponoć straciła wszystkie rakiety i drony wystrzelone przez Iran. To półprawda, bo ponad 30 proc. pocisków straciły systemy antyrakietowe zainstalowane na supernowoczesnym amerykańskim lotniskowcu USS Dwight Eisenhower, który wpłynął na wody Morza Czerwonego w pobliżu Izraela.

„Igranie z tak mocnym przeciwnikiem to zagrożenie nie tylko dla Izraela, ale także dla Europy i świata“

To przede wszystkim Amerykanie dają rządowi Izraela poczucie bezkarności. W maju 2003 r. Tamir Pardo, prawa ręka szefa Mosadu Meira Dagona, przedstawił trzy opcje na rozwiązanie problemu irańskiego: pierwsza: podbić Iran; druga: doprowadzić do zmiany władzy w Iranie; trzecia: przekonać elity polityczne Iranu, że cena, jaką przyjdzie im zapłacić za kontynuowanie projektu nuklearnego, jest wyższa, niż to, co mogą uzyskać za wstrzymanie go. Ponieważ pierwsza i druga opcja były nierealistyczne, pozostała jedynie trzecia – podjąć jawne i tajne działania, w tym skrytobójcze mordowanie irańskich naukowców. Dla wsparcia programu sformalizowano czterostronną współpracę pomiędzy amerykańskimi agencjami wywiadowczymi CIA i NSA a Mosadem i izraelskim wywiadem wojskowym Aman. Umowę zawarł prezydent George W. Bush i premier Izraela Ehud Omert. Obejmowała ona wzajemne ujawnianie źródeł i metod działania, czyli obustronny totalny striptiz, jak obrazowo ujął to jeden z doradców premiera. To była bezprecedensowa umowa w świecie wywiadów, nawet jak na kraje, które utrzymują ze sobą bardzo bliskie stosunki. Amerykańskie agencje wywiadowcze wspólnie z Cilcalem, czyli „Włócznią” (oddział Mosadu ds. wojny ekonomicznej), uruchomiły szeroko zakrojoną kampanię gospodarczą, której celem było utracenie irańskiego projektu nuklearnego. Ostatni element planu Dagona – zabijanie naukowców – był realizowany wyłącznie przez Mosad. Meir Dagan zdawał sobie bowiem sprawę, że USA nie zgodzą się wziąć udziału w skrytobójstwie. Mosad sporządził listę 15 najważniejszych irańskich badaczy i przystąpił do ich likwidacji.

W dniu 14 stycznia 2007 r. w tajemniczych okolicznościach umiera dr Ardeshtir Hosseinpour, fizyk jądrowy zatrudniony w fabryce uranu w Isfahan. Według oficjalnej wersji uduślił się „w wyniku wycieku gazu”. W styczniu 2010 r. dr Masoud Alimohammadi, fizyk od cząstek elementarnych, zginął, kiedy obok jego samochodu eksplodował zaparkowany nieopodal motocykl – pułapka. W październiku 2010 r. dwóch motocyklistów za pomocą podcepianych min wysadziło samochody dwóch ważnych członków irańskiego projektu nuklearnego. Kilka tygodni później dr Majid Shahriari zginął w swoim Peugeotie 206. W lipcu 2011 r. zamachowiec – motocyklista zastrzelił jadącego samochodem Dariusza Rezaeinedżadema, doktora fizyki nuklearnej i badacza w Irańskiej Organizacji Energii Atomowej. W styczniu 2012 r. w ten sam sposób zginął Mostafa Ahmadi-Roshan, wybitny chemik pracujący w zakładach wzbogacania uranu Natanz. Po raz pierwszy dzięki przeciekom od wysoko postawionych źródeł izraelskich, amerykańskich, brytyjskich, niemieckich i francuskich świat mógł poznać wiele szczegółów największej wywiadowczej, politycznej i dyplomatycznej operacji podjętej kiedykolwiek, by powstrzymać obcy kraj przed wejściem w posiadanie broni atomowej.

Skala operacji przeprowadzonej przez Mosad, w szczególności jej tajna część, czyli mordowanie irańskich naukowców, były dotąd nieznanne. Mahmud Ahmadineżad, 6. prezydent Islamskiej Republiki Iranu, wezwał podczas przemówienia w październiku 2005 r. do „wymazania Izraela z mapy” i nakazał wznowienie procesu wzbogacania uranu, argumentując, że Iran ma prawo do posiadania energii jądrowej w celach pokojowych. Zgadza się z tym znaczna część świata. Izrael niewątpliwie prze do wojny, ale gorsze jest to, że ma poparcie światowych mocarstw. Już Adolf Hitler oskarżał Żydów o wywoływanie wojen. W styczniu 1939 r. dał się w Reichstagu: „Jeżeli międzynarodowemu żydostwu uda się znowu wciągnąć narody w wojnę światową, wtedy rezultatem jej nie będzie bolszewizacja świata i triumf żydostwa, lecz unicestwienie rasy żydowskiej w Europie!”. To jakby memento dla Izraela, by pokazał światu i udowodnił raz na zawsze, że Żydzi są narodem pragnącym pokoju i stabilizacji, a wszelaka agresja jest im obca.

E.Leclerc

URSYNÓW

Oferta ważna
od 18.04 do 20.04.2024 r.

ŚWIEŻA OFERTA NA WEEKEND

KUPUJ
TANIO
Z BONUS

PRODUKT POLSKI



15⁹⁹
1 opak.
Najniższa cena z 30 dni przed obniżką: ~~19,99~~ 19,99

20% TANIEJ

Kotlet z karkówki bez kości
Łuków, 500 g
cena za 1 kg = 28,56/35,70

PRODUKT POLSKI



10⁹⁹
1 opak.
Najniższa cena z 30 dni przed obniżką: ~~13,19~~ 13,19

16% TANIEJ

Mięso mielone wołowe
Łuków, 400 g
cena za 1 kg = 27,48/32,98

PRODUKT POLSKI



16⁹⁹
1 kg
Cena przed obniżką: ~~22,01~~ 20,96

18% TANIEJ

Kaszanka Gryczana
JBB
cena za 1 kg

35% taniej z kartą



36⁹⁹
1 kg
CENA Z KARTĄ

Cena bez karty **59,90**
1 kg
Cena przed obniżką **57,05**
1 kg

Szynka doskonała w smaku
Duda
cena za 1 kg

PRODUKT POLSKI



2⁹⁹
1 kg
Cena przed obniżką: ~~3,99~~ 3,99

25% TANIEJ

Cebula żółta
dostawca: Hubex
kraj pochodzenia: Polska
cena za 1 kg

PRODUKT POLSKI



15⁹⁹
1 kg
Najniższa cena z 30 dni przed obniżką: ~~21,00~~ 21,00

23% TANIEJ

Filet bez skóry
mrożona, glazura 30%
cena za 1 kg

PRODUKT POLSKI



5⁴⁹
1 opak.
Najniższa cena z 30 dni przed obniżką: ~~7,77~~ 7,40

25% TANIEJ

Pierogi z serem
Contimax, 400 g
cena za 1 kg = 13,73/19,42

20% taniej z kartą



7⁹⁹
1 szt.
CENA Z KARTĄ

Cena bez karty **9,99**
1 szt.
Cena przed obniżką **9,99**
1 szt.

Szparagi zielone pęczek
dostawca: Agri-Gem, 250 g
kraj pochodzenia: Włochy
cena za 1 kg = 31,96/39,96

PRODUKT POLSKI



5⁴⁵
1 opak.
Najniższa cena z 30 dni przed obniżką: ~~6,99~~ 6,99

22% TANIEJ

Chleb tostowy Grillowy
Oskroba, 500 g
cena za 1 kg = 10,90/13,98

PRODUKT POLSKI



29⁹⁹
1 kg
Cena przed obniżką: ~~39,99~~ 39,99

25% TANIEJ

Ser Mozzarella wędzona
cena za 1 kg

PRODUKT POLSKI



6⁶⁹
1 szt.
Najniższa cena z 30 dni przed obniżką: ~~8,31~~ 7,91

15% TANIEJ

Ser Gorgonzola Dolce
Temar, 100 g
cena za 1 kg = 66,90/83,10

PRODUKT POLSKI



9⁹⁹
1 opak.
CENA Z KARTĄ

Cena bez karty **11,99**
1 opak.
Najniższa cena z 30 dni przed obniżką **10,99**
1 opak.

Ser feta Kolios
Eurial, 200 g
cena za 1 kg = 49,95/59,95

Zbieraj pieczątki i kupuj walizki marki

Semi Line

z rabatem*

50%

- Zrób zakupy w wybranych sklepach E.Leclerc w terminie od 02.04 - 18.05.2024
- Za każde wydane 60 zł. otrzymasz 1 pieczątkę
- Zbierz 5 pieczątek i kup wybrany produkt Semi Line 50% taniej
- Pieczątki wydawane są 02.04 - 18.05.2024.
- Uzbierane pieczątki można wykorzystać od 02.04.2024 do 18.05.2024 lub do wyczerpania zapasów.

E.Leclerc

Akcja ważna od 02.04 do 18.05.2024



Oferta ważna od 18.04 do 20.04.2024 r. z wyjątkiem produktów oznaczonych inną datą obowiązywania promocji lub do wyczerpania zapasów.

Wszystkie ceny wyrażone są w zł i zawierają podatek VAT. Ceny dotyczą produktów bez dekoracji. Oferta dotyczy sprzedaży detalicznej. Informacje na ten temat i regulamin dostępny w Punkcie Obsługi Klienta sklepu. Oferta dotyczy sklepu: HIPERMARKET URSYNÓW, Warszawa ul. Ciszewskiego 15 róg Komisji Edukacji Narodowej.

E.Leclerc
HIPERMARKET
URSYNÓW

Hipermarket czynny
pon. - sob.: 7.00 - 22.00
niedz. handlowa: 7.00 - 22.00

GALERIA
KEN
CENTER
galeriakencenter

Galeria czynna
pon. - sob.: 10.00 - 21.00
niedz. handlowa: 10.00 - 20.00

Hipermarket Warszawa Ursynów
ul. Ciszewskiego 15
róg Komisji Edukacji Narodowej
tel. (22) 389 86 00
www.eleclerc.pl

dojazd autobusami: 192, 179, 185, 193, 401, 209, 809, 503, 166, 815, 239, 210 stacja metra: Stokłosy, Imielin